

DEPARTEMENT DE COTE D'OR

COMMUNE DE
FAUVERNEY

**PLAN
LOCAL
D'URBANISME**


Plan réseau Eau Potable

Annexe

4a

Arrêté par délibération du Conseil municipal en date du : 29 août 2016

Approuvé par délibération du Conseil Municipal en date du : 5 décembre 2017

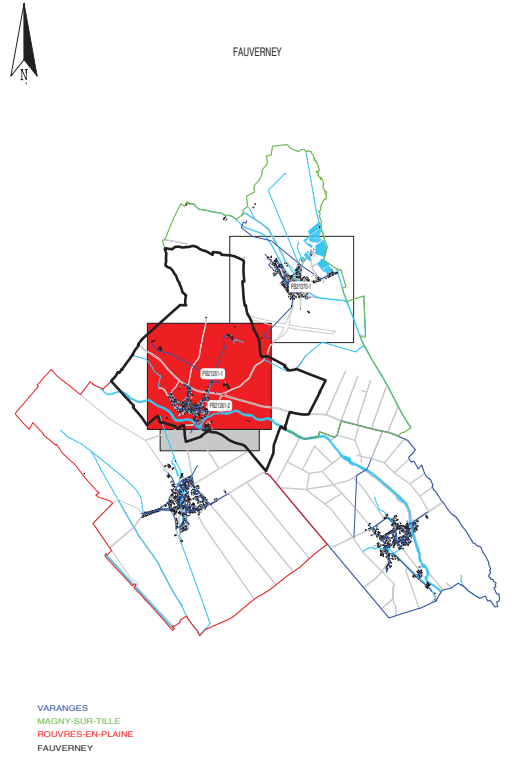
The image shows a handwritten signature in black ink, followed by a circular official seal. The seal features a central emblem with a figure and a building, surrounded by the text 'MAIRIE FAUVERNEY' at the top and 'Côte-d'Or' at the bottom.

Conseil - Développement - Habitat - Urbanisme

11 rue Pargeas 10000 TROYES Tél : 03 25 73 39 10 Fax : 03 25 73 37 53

Légende

-  Ventouse
-  Décharge
-  Purge
-  Hydrant
-  To
-  Raccord
-  Vanne Cluverte
-  Vanne
-  Bruch Sécurité Incendie
-  Réseau Eau Potable
-  Batiment Léger
-  Batiment
-  Détail Linéaire
-  Cimetière
-  Détail surfacique
-  Ilot
-  Limite de Commune
-  Parcelle
-  F-RIVIERE PU PISCINE

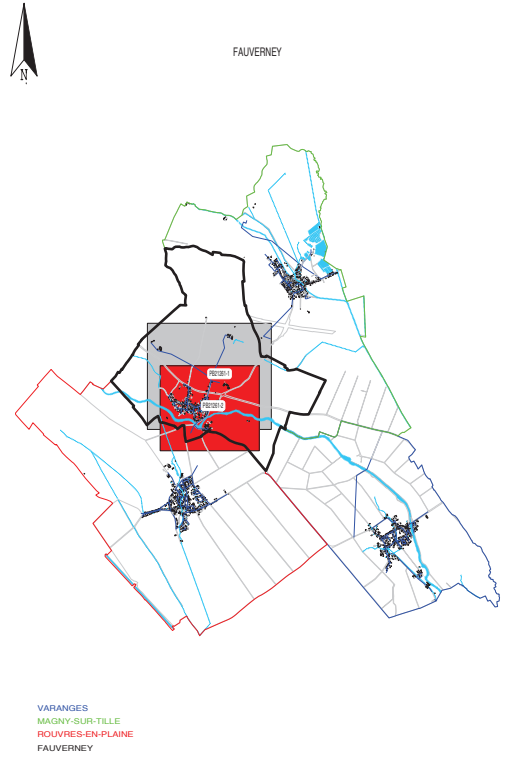


FAUVERNEY(DSP)
 "FAUVERNEY"
RESEAU D'EAU POTABLE

	Centre Régional Bourgogne Sud / Jura Agence de Saint-Jean-de-Lozne 30 Place des Remparts 21170 Saint-Jean-de-Lozne	Contrat : E-2456 Echelle : 1/2500 Date d'édition : 12/11/2008
	PLAN PB21261-1	N° du plan : PB21261-E-1 Indice :

Légende

-  Ventouse
-  Décharge
-  Purge
-  Hydrant
-  Té
-  Raccord
-  Vanne Ouverte
-  Vanne
-  Réseau Eau Potable
-  Batiment Léger
-  Batiment
-  Détail Linéaire
-  Cimetière
-  Ilot
-  Limite de Commune
-  Parcelle
-  F-RIVIERE RU PISCINE



FAUVERNEY(DSP)

FAUVERNEY

RESEAU D'EAU POTABLE

	Centre Régional Bourgogne Sud / Jura Agence de Saint-Jean-de-Losne 30 Place des Remparts 21170 Saint-Jean-de-Losne	Contrat : E-2456 Echelle : 1/2000 Date d'édition : 12/11/2008
	PLAN PB21261-2	N° du plan : PB21261-E-2

Bureau d'Etudes, Agence Régionale de l'Eau de Bourgogne