

DEPARTEMENT DE COTE D'OR

COMMUNE DE
FAUVERNEY

**PLAN
LOCAL
D'URBANISME**

Plan réseau Eaux Usées

Annexe

4b

Arrêté par délibération du Conseil municipal en date du : 29 août 2016

Approuvé par délibération du Conseil Municipal en date du 15 décembre 2017

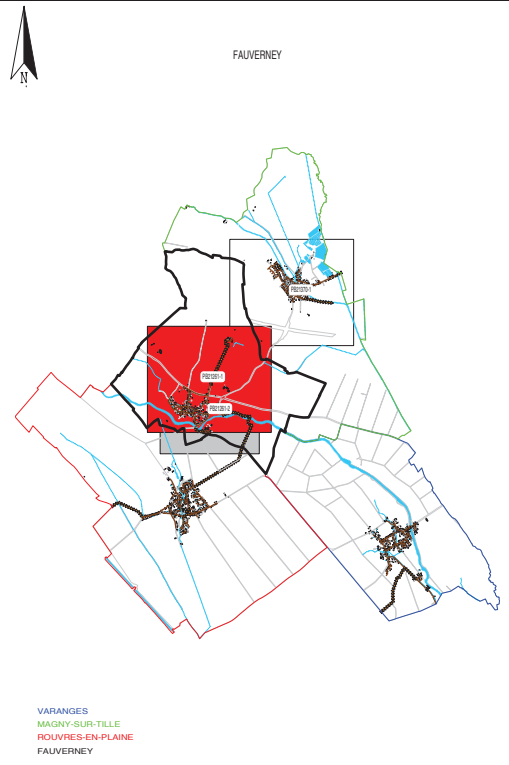
The image shows a handwritten signature in black ink, followed by a circular official seal. The seal features a central emblem with a figure and a tree, surrounded by the text 'MAIRIE DE FAUVERNEY' at the top and 'Côte-d'Or' at the bottom.

Conseil - Développement - Habitat - Urbanisme

11 rue Pargeas 10000 TROYES Tél : 03 25 73 39 10 Fax : 03 25 73 37 53

Légende


-  Sup au 1/3000
-  Sens d'écoulement
-  Ventouse
-  Refoulement Eaux Usées
-  Collecteur Eaux Usées
-  Batiment Léger
-  Batiment
-  Détail Linéaire
-  Cimetière
-  Détail surfacique
-  Ilot
-  Limite de Commune
-  Parcelle
-  F-RIVIERE RU PISCINE



FAUVERNEY(DSP)

FAUVERNEY

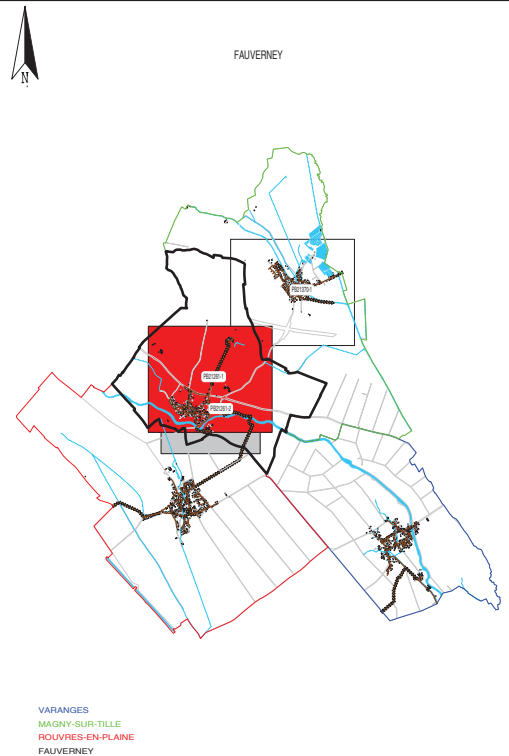
RESEAU D'ASSAINISSEMENT

	Centre Régional Bourgogne Sud / Jura Agence de Saint-Jean-de-Losne 30 Place des Remparts 21170 Saint-Jean-de-Losne	Contrat : A-2457 Echelle : 1/2500 Date d'édition : 12/11/2008
	PLAN PB21261-1	N° du plan : PB21261-A-1 Indice :



Légende

- ▼ Sup au 1/3000
- Sens d'écoulement
- Ventouse
- Refoulement Eaux Usées
- Collecteur Eaux Usées
- ▨ Batiment Léger
- Batiment
- Détail Linéaire
- ▨ Cimetière
- Détail surfacique
- Ilot
- Limite de Commune
- Parcelle
- F-RIVIERE RU PISCINE



FAUVERNEY(DSP)

FAUVERNEY

RESEAU D'ASSAINISSEMENT

Centre Régional Bourgogne Sud / Jura
Agence de Saint-Jean-de-Losne
30 Place des Remparts
21170 Saint-Jean-de-Losne

Contrat : A-2457
Echelle : 1/2500
Date d'édition : 12/11/2008

PLAN PB21261-1

N° du plan : PB21261-A-1

Indice :

Projet de loi n° 1033 du 10 juillet 2011