


PLAN DE PREVENTION DES RISQUES NATURELS  
PREVISIBLES D'INONDATION



COMMUNE FAUVERNEY

CARTOGRAPHIE DU ZONAGE REGLEMENTAIRE

Vu pour être annexé à l'arrêté préfectoral  
n° 370 du 24 JUIN 2014  
Le Préfet,  
*Pascal MAILHOS*  
Pascal MAILHOS

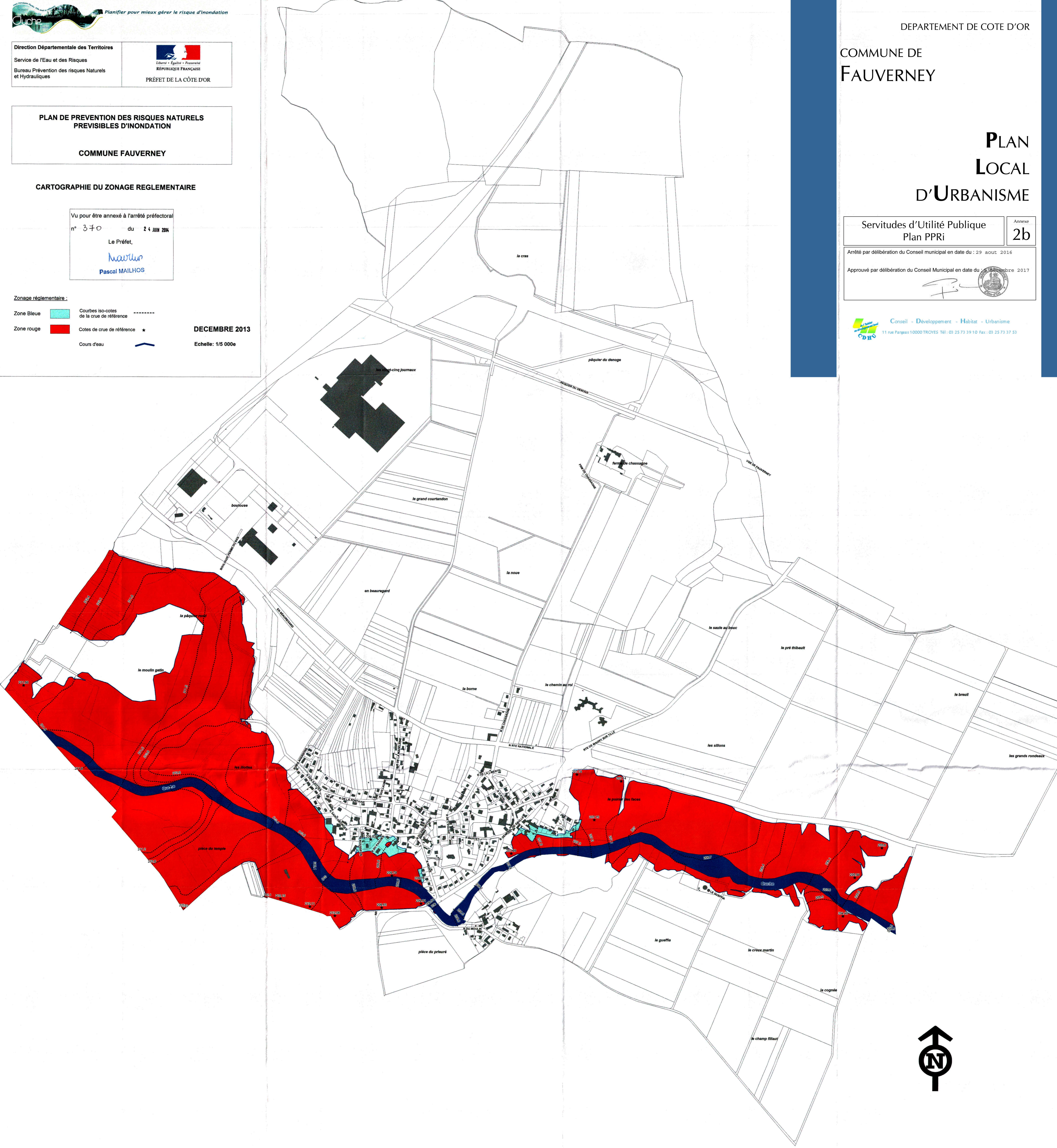
Zonage réglementaire :

Zone Bleue  Courbes iso-cotes de la crue de référence -----

Zone rouge  Cotes de crue de référence \*  
Cours d'eau 

DECEMBRE 2013

Echelle: 1/5 000e



PLAN  
LOCAL  
D'URBANISME

Servitudes d'Utilité Publique  
Plan PPRi

Annexe  
2b

Arrêté par délibération du Conseil municipal en date du 29 août 2016

Approuvé par délibération du Conseil Municipal en date du 25 décembre 2017

